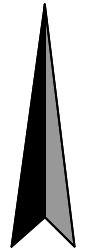


HANSESTADT LÜNEBURG





FLÄCHENNUTZUNGSPLAN 66. ÄNDERUNG Änderungsbereich "Pulverweg" M 1 : 2.500

WIRKSAME FASSUNG VOM 30. Januar 1981
STAND: März 2019

Planzeichenerklärung gem. PlanzV vom 18. Dezember 1990

1. Art der baulichen Nutzung

-  Allgemeine Wohngebiete § 4 BauNVO
-  Gewerbegebiete § 8 BauNVO

2. Sonstige Planzeichen

-  Grenze des räumlichen Geltungsbereiches § 5 (1) BauGB