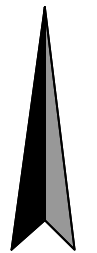


# HANSESTADT LÜNEBURG



## FLÄCHENNUTZUNGSPLAN 66. ÄNDERUNG "Pulverweg" M 1 : 2.500




STAND: März 2019

Planzeichenerklärung gem. PlanzV 1990 / 2017

### 1. Art der baulichen Nutzung

-  Gemischte Bauflächen § 1 (1) Nr. 2 BauNVO
-  Sonstige Sondergebiete Einzelhandel und Wohnen § 11 BauNVO

### 2. Sonstige Planzeichen

-  Grenze des räumlichen Geltungsbereiches der 66. Änderung des Flächennutzungsplanes § 5 (1) BauGB